



# บันทึกข้อความ

คณะกรรมการวิชาการ มก.
เลขที่..... 036
วันที่..... 2 พ.ย. 69
เวลา..... 9.00 น.

ส่วนงาน สำนักงานสภามหาวิทยาลัยเกษตรศาสตร์ โทร. ๐-๒๙๔๒-๘๑๔๕ โทรสาร ๐-๒๙๔๒-๘๑๔๕ ภายใน ๖๔๔๙๐๓

ที่ อว ๖๕๐๑.๐๑/๕๗๖

วันที่ ๒๗ มีนาคม ๒๕๖๙

เรื่อง การขออนุมัติเปลี่ยนแปลงอาจารย์ผู้รับผิดชอบหลักสูตรและอาจารย์ประจำหลักสูตร

ฝ่ายมาตรฐานการศึกษา
สำนักบริหารการศึกษา
เลขที่..... 215
วันที่..... ๑๗ พ.ย. ๒๕๖๙
เวลา..... 10:30 น.

๑) เรียน อธิการบดีมหาวิทยาลัยเกษตรศาสตร์

ตามที่ คณะสังคมศาสตร์เสนอขออนุมัติเปลี่ยนแปลงอาจารย์ผู้รับผิดชอบหลักสูตรและอาจารย์ประจำหลักสูตรวิทยาศาสตร์บัณฑิต สาขาวิชาภูมิศาสตร์และภูมิสารสนเทศศาสตร์ ฉบับปี พ.ศ. ๒๕๖๕ โดยให้มีผลตั้งแต่ภาคการศึกษาที่ ๑ ปีการศึกษา ๒๕๖๘ ซึ่งคณะกรรมการวิชาการ มหาวิทยาลัยเกษตรศาสตร์ (ก.ว.ช.) ในการประชุมครั้งที่ ๓/๒๕๖๙ เมื่อวันที่ ๒ มีนาคม พ.ศ. ๒๕๖๙ พิจารณาแล้ว มีมติเห็นชอบและให้นำเสนอสภามหาวิทยาลัยเกษตรศาสตร์เพื่อพิจารณา ตามรายละเอียดที่ได้แนบมาพร้อมนี้ นั้น

สภามหาวิทยาลัยเกษตรศาสตร์ ในการประชุมครั้งที่ ๓/๒๕๖๙ เมื่อวันที่ ๒๓ มีนาคม พ.ศ. ๒๕๖๙ พิจารณาแล้ว มีมติอนุมัติ

จึงเรียนมาเพื่อโปรดทราบ

(รองศาสตราจารย์ชานินทร์ คงศิลา)

รองอธิการบดีฝ่ายทรัพยากรมนุษย์และยุทธศาสตร์

เลขานุการสภามหาวิทยาลัยเกษตรศาสตร์

๒) - ทราบ

- เรียน รองอธิการบดีฝ่ายวิชาการและการเรียนรู้ตลอดชีวิต

เพื่อโปรดทราบและพิจารณามอบสำนักบริหารการศึกษาดำเนินการต่อไป

(นายดำรงค ศรีพระราม)

รักษาการแทนอธิการบดีมหาวิทยาลัยเกษตรศาสตร์

27 มี.ค 2569

๓)

เรียน ผู้อำนวยการสำนักบริหารการศึกษา  
เพื่อโปรดดำเนินการต่อไป

(ผู้ช่วยศาสตราจารย์คงศักดิ์ เทียงธรรม)

รองอธิการบดีฝ่ายวิชาการและการเรียนรู้ตลอดชีวิต

๓๑ มี.ค. ๒๕๖๙



สำนักงานสภามหาวิทยาลัย  
มหาวิทยาลัยเกษตรศาสตร์  
รับที่ ๒๙๖  
วันที่ 11 มี.ค. 2569

# บันทึกข้อความ

กองบริหารกลาง  
มหาวิทยาลัยเกษตรศาสตร์  
รับที่ 3340  
วันที่ 10 มี.ค. 2569  
เวลา 14.00 น.

ส่วนงาน ฝ่ายเลขานุการ คณะกรรมการบริหาร มก. สำนักบริหารการศึกษ โทรศัพท 02 118 0144 (ภายใน 618203)

ที่ อว 6501.2301-1/ ๐๐๖๖ วันที่ 10 มีนาคม 2569

เรื่อง การขออนุมัติเปลี่ยนแปลงอาจารย์ผู้รับผิดชอบหลักสูตรและอาจารย์ประจำหลักสูตร จำนวน 2 หลักสูตร

## ๑) เรียน อธิการบดีมหาวิทยาลัยเกษตรศาสตร์

ตามที่คณะต่าง ๆ ขออนุมัติเปลี่ยนแปลงอาจารย์ผู้รับผิดชอบหลักสูตรและอาจารย์ประจำหลักสูตร จำนวน 2 หลักสูตร ดังนี้

1. คณะวิศวกรรมศาสตร์ ขอเปลี่ยนแปลงอาจารย์ผู้รับผิดชอบหลักสูตรและอาจารย์ประจำหลักสูตร จำนวน 1 หลักสูตร คือ หลักสูตรวิศวกรรมศาสตรบัณฑิต สาขาวิชาวิศวกรรมซอฟต์แวร์และความรู้ (หลักสูตรนานาชาติ) ฉบับปี พ.ศ. 2565
2. คณะสังคมศาสตร์ ขอเปลี่ยนแปลงอาจารย์ผู้รับผิดชอบหลักสูตรและอาจารย์ประจำหลักสูตร จำนวน 1 หลักสูตร คือ หลักสูตรวิทยาศาสตรบัณฑิต สาขาวิชาภูมิศาสตร์และภูมิสารสนเทศศาสตร์ ฉบับปี พ.ศ. 2565

ซึ่งที่ประชุมคณะกรรมการการศึกษา มก. ได้ตรวจสอบให้เป็นไปตามเกณฑ์มาตรฐานหลักสูตรระดับอุดมศึกษา และได้ให้ความเห็นชอบในการประชุม ครั้งที่ 17/2568 เมื่อวันที่ 2 ตุลาคม พ.ศ. 2568 และการประชุม ครั้งที่ 20/2568 เมื่อวันที่ 20 พฤศจิกายน พ.ศ. 2568 เรียบร้อยแล้ว โดยขอเสนอแบบ สมอ. 08 แบบ อจ.มก. 1 และ บรรณานุกรมผลงานทางวิชาการ ให้ที่ประชุมคณะกรรมการวิชาการ มหาวิทยาลัยเกษตรศาสตร์พิจารณา

คณะกรรมการวิชาการ มหาวิทยาลัยเกษตรศาสตร์ (ก.ว.ช.) ในการประชุม ครั้งที่ 3/2569 เมื่อวันที่ 2 มีนาคม พ.ศ. 2569 ได้พิจารณาแล้ว มีมติเห็นชอบการขออนุมัติเปลี่ยนแปลงอาจารย์ผู้รับผิดชอบหลักสูตรและ อาจารย์ประจำหลักสูตร จำนวน 2 หลักสูตร ดังมีรายละเอียดตามเอกสารแนบ

จึงเรียนมาเพื่อโปรดพิจารณาเสนอที่ประชุมสภามหาวิทยาลัยเกษตรศาสตร์เพื่อพิจารณาต่อไป

(ผู้ช่วยศาสตราจารย์ น.สพ.ดร.คงศักดิ์ เทียงธรรม)

รองอธิการบดีฝ่ายวิชาการและการเรียนรู้ตลอดชีวิต

ประธานกรรมการวิชาการ มหาวิทยาลัยเกษตรศาสตร์ (ก.ว.ช.)

๑๐ มี.ค. ๒๕๖๙

๖) เรียน เลขาธิการที่ประชุมสภามหาวิทยาลัยเกษตรศาสตร์  
เพื่อโปรดพิจารณานำเข้าที่ประชุมสภามหาวิทยาลัยเกษตรศาสตร์เพื่อพิจารณาต่อไป




(นายดำรงศรี ศรีพระราม)

รักษาการแทนอธิการบดีมหาวิทยาลัยเกษตรศาสตร์

10 มี.ค. 2569


๗) เรียน รองอธิการบดีฝ่ายทรัพยากรมนุษย์และยุทธศาสตร์  
เลขานุการสภามหาวิทยาลัยเกษตรศาสตร์  
เพื่อโปรดพิจารณาบรรจุวาระเรื่องเสนอเพื่อพิจารณา  
ในการประชุมสภามหาวิทยาลัยเกษตรศาสตร์ ครั้งที่ ๓ / ๒๕๖๘



(ผู้ช่วยศาสตราจารย์จิตต์โสภิน มีระเกตุ)

รักษาการแทนผู้อำนวยการสำนักงานสภามหาวิทยาลัยเกษตรศาสตร์

๘) เรียน ผู้อำนวยการสำนักงานสภามหาวิทยาลัย  
เพื่อโปรดบรรจุวาระเข้าที่ประชุมสภาม. ครั้งที่ ๓ / ๒๕๖๘ พิจารณ



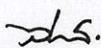
(รองศาสตราจารย์ธานินทร์ คงศิลา)

รองอธิการบดีฝ่ายทรัพยากรมนุษย์และยุทธศาสตร์

เลขานุการสภามหาวิทยาลัยเกษตรศาสตร์

๑๖ มี.ค. ๒๕๖๘

๙) งานบริหารและการประชุม (ดูหน้า๖๗)  
เพื่อนำเข้าวาระการประชุมสภาม. ครั้งที่ ๓ / ๒๕๖๘



(นางสาวสุปราณี เทียนเล็ก)

ผู้ช่วยผู้อำนวยการสำนักงานสภามหาวิทยาลัยเกษตรศาสตร์

15 มี.ค. 2569

รายละเอียดการเปลี่ยนแปลงอาจารย์ผู้รับผิดชอบหลักสูตรและอาจารย์ประจำหลักสูตร จำนวน 2 หลักสูตร

หน่วยงาน	หลักสูตร	รายชื่อเดิม	รายชื่อใหม่	หมายเหตุ
คณะวิศวกรรมศาสตร์	หลักสูตรวิศวกรรมศาสตรบัณฑิต สาขาวิชาวิศวกรรมซอฟต์แวร์และความรู้ (หลักสูตรนานาชาติ) ฉบับปี พ.ศ. 2565 โดยให้มีผลตั้งแต่ภาคการศึกษาที่ 1 ปีการศึกษา 2568 (ผ่านความเห็นชอบจากที่ประชุม คณะกรรมการการศึกษา มก. ในการประชุม ครั้งที่ 20/2568 เมื่อวันที่ 20 พฤศจิกายน พ.ศ. 2568)	ผศ.ดร.จเร เลิศสุดวิชัย	-	- ยกเลิกการเป็นอาจารย์ประจำหลักสูตร เนื่องจากเกษียณอายุ
		ศ.ดร.จันทนา จันทพรชัย	คงเดิม	- เปลี่ยนตำแหน่งทางวิชาการจากรองศาสตราจารย์
		รศ.ดร.จิตรัทศน์ ผักเจริญผล	คงเดิม	- เปลี่ยนตำแหน่งทางวิชาการจากผู้ช่วยศาสตราจารย์
		รศ.ดร.ชัยพร ใจแก้ว	คงเดิม	
		รศ.ประคนเดช นีละคุปต์	-	- ยกเลิกการเป็นอาจารย์ประจำหลักสูตร เนื่องจากเกษียณอายุ
		ดร.ปิยเมษฐ์ วิชญเวช	-	- ยกเลิกการเป็นอาจารย์ประจำหลักสูตร เนื่องจากลาออก
		ผศ.ดร.พีรวัฒน์ วัฒนพงศ์*	ดร.กัญจนสิทธ ทองเล็ก*	- เปลี่ยนแปลงอาจารย์ผู้รับผิดชอบหลักสูตรและอาจารย์ประจำหลักสูตร เนื่องจากเกษียณอายุ
		รศ.ดร.ภัทร ลีลาพฤทธิ	คงเดิม	- เปลี่ยนตำแหน่งทางวิชาการจากผู้ช่วยศาสตราจารย์
		รศ.ดร.ยอดเยี่ยม ทิพย์สุวรรณ	คงเดิม	
		รศ.สุรศักดิ์ สงวนพงษ์	-	- ยกเลิกการเป็นอาจารย์ประจำหลักสูตร เนื่องจากเกษียณอายุ
		ผศ.ดร.อัศรพงศ์ พ็ชรรุ่งเรือง	-	- ยกเลิกการเป็นอาจารย์ประจำหลักสูตร เนื่องจากคุณสมบัติไม่เป็นไปตามเกณฑ์ฯ
		รศ.ดร.อานนท์ รุ่งสว่าง	-	- ยกเลิกการเป็นอาจารย์ประจำหลักสูตร เนื่องจากเกษียณอายุ
		ผศ.ดร.อินทிரารณ์ มูลศาสตร์	-	- ยกเลิกการเป็นอาจารย์ประจำหลักสูตร เนื่องจากเกษียณอายุ
		-	ดร.กิตติพล โหราพงศ์	- เพิ่มเติมอาจารย์ประจำหลักสูตร
-	ดร.ชวณัฐ นาคะสันต์			

หน่วยงาน	หลักสูตร	รายชื่อเดิม	รายชื่อใหม่	หมายเหตุ
คณะวิศวกรรมศาสตร์ (ต่อ)	หลักสูตรวิศวกรรมศาสตรบัณฑิต สาขาวิชาวิศวกรรมซอฟต์แวร์และความรู้ (หลักสูตรนานาชาติ) ฉบับปี พ.ศ. 2565 (ต่อ)	-	ดร.ธนะ วัฒนวารุณ	- เพิ่มเติมอาจารย์ประจำ หลักสูตร
		-	ดร.ปิยะ ลิ่มเจริญ	
		-	ดร.ศิริศิลป์ กองศิลป์	
		-	อาจารย์สิทธิชัย ศรีอ่อน	
คณะสังคมศาสตร์	หลักสูตรวิทยาศาสตรบัณฑิต สาขาวิชาภูมิศาสตร์และภูมิสารสนเทศศาสตร์ ฉบับปี พ.ศ. 2565 โดยให้มีผลตั้งแต่ภาคการศึกษาที่ 1 ปีการศึกษา 2568 (ผ่านความเห็นชอบจากที่ประชุม คณะกรรมการการศึกษา มก. ในการประชุม ครั้งที่ 17/2568 เมื่อวันที่ 2 ตุลาคม พ.ศ. 2568)	ผศ.ดร.ชมชิต พรหมสิน*	คงเดิม*	- เปลี่ยนตำแหน่งทางวิชาการ จากอาจารย์
		ผศ.ดร.เทพไท ไชยทอง	คงเดิม	
		ผศ.ดร.พรทิพย์ ลิ่มพะพันธ์*	คงเดิม*	
		ผศ.ดร.พูนศักดิ์ ไม้โคกทรัพย์*	คงเดิม	- ยกเลิกการเป็นอาจารย์ ผู้รับผิดชอบหลักสูตรแต่ ยังคงเป็นอาจารย์ประจำ หลักสูตร เนื่องจากย้ายไป เป็นอาจารย์ผู้รับผิดชอบ หลักสูตรวิทยาศาสตร มหาบัณฑิต สาขาวิชา ภูมิศาสตร์และ ภูมิสารสนเทศศาสตร์
		ดร.สอนกิจจา บุญโปร่ง	-	- ยกเลิกการเป็นอาจารย์ ประจำหลักสูตร เนื่องจาก โอนย้ายไปสังกัดส่วนงานอื่น ของคณะสังคมศาสตร์
		ดร.อนิตรา เพ็ญสุข ดีบแก้ว	-	- ยกเลิกการเป็นอาจารย์ ประจำหลักสูตร เนื่องจาก ลาออก
		-	ผศ.ดร.ธีรพร ชื่นพี*	- เพิ่มเติมอาจารย์ ผู้รับผิดชอบหลักสูตรและ อาจารย์ประจำหลักสูตร
		-	ดร.กุลปราโมช ประทุมชัย	- เพิ่มเติมอาจารย์ประจำ หลักสูตร
		-	ดร.เสฏฐวุฒิ บำรุงกุล	
		-	ดร.โสพนา จันทวงศ์	

\* อาจารย์ผู้รับผิดชอบหลักสูตร

คณะสังคมศาสตร์ ขอเปลี่ยนแปลงอาจารย์ผู้รับผิดชอบหลักสูตรและอาจารย์ประจำหลักสูตร  
จำนวน 2 หลักสูตร คือ

- (1) หลักสูตรวิทยาศาสตรบัณฑิต สาขาวิชาภูมิศาสตร์และภูมิสารสนเทศศาสตร์ ฉบับปี พ.ศ. 2565
- (2) หลักสูตรศิลปศาสตรมหาบัณฑิต สาขาวิชาการบริหารและพัฒนาสังคม ฉบับปี พ.ศ. 2565

(1) หลักสูตรวิทยาศาสตรบัณฑิต สาขาวิชาภูมิศาสตร์และภูมิสารสนเทศศาสตร์ ฉบับปี พ.ศ. 2565

สืบเนื่องจากที่ประชุมคณะกรรมการการศึกษา มก. ในการประชุม ครั้งที่ 13/2568 เมื่อวันที่ 7 สิงหาคม พ.ศ. 2568 ได้พิจารณาการเสนอขออนุมัติเปลี่ยนแปลงอาจารย์ผู้รับผิดชอบหลักสูตรและอาจารย์ประจำหลักสูตร จำนวน 1 หลักสูตร คือ หลักสูตรวิทยาศาสตรบัณฑิต สาขาวิชาภูมิศาสตร์และภูมิสารสนเทศศาสตร์ ฉบับปี พ.ศ. 2565 ของคณะสังคมศาสตร์ โดยขอเปลี่ยนแปลงอาจารย์ผู้รับผิดชอบหลักสูตรและอาจารย์ประจำหลักสูตร จำนวน 1 คน เนื่องจากอาจารย์ย้ายไปเป็นอาจารย์ผู้รับผิดชอบหลักสูตรอื่น เปลี่ยนตำแหน่งทางวิชาการ จำนวน 2 คน เพิ่มเติมอาจารย์ประจำหลักสูตร จำนวน 3 คน และยกเลิกอาจารย์ประจำหลักสูตร จำนวน 2 คน เนื่องจากย้ายไปประจำหลักสูตรอื่นและลาออก เริ่มใช้ตั้งแต่ภาคการศึกษาที่ 1 ปีการศึกษา 2568 โดยมีข้อเสนอแนะให้ชะลอการพิจารณาการเปลี่ยนแปลงอาจารย์ผู้รับผิดชอบหลักสูตรและอาจารย์ประจำหลักสูตร เพื่อพิจารณาพร้อมกับหลักสูตรที่ได้ย้ายไป คือ หลักสูตรวิทยาศาสตรมหาบัณฑิต สาขาวิชาภูมิศาสตร์และภูมิสารสนเทศศาสตร์ (หลักสูตรใหม่ พ.ศ. 2569 อยู่ระหว่างดำเนินการในขั้นตอนการประชุมคณะทำงานวิเคราะห์หลักสูตร) มีรายละเอียด ดังนี้

รายชื่อเดิม	รายชื่อใหม่	หมายเหตุ
1. นางชมชิต พรหมสิน*	คงเดิม*	เปลี่ยนตำแหน่งทางวิชาการ จากอาจารย์
2. นายชุตินวงศ์ รมสนธิ*	คงเดิม*	
3. นายเทพไท ไชยทอง	คงเดิม	
4. นางสาวพรทิพย์ ลิ้มพะพะพันธ์*	คงเดิม*	เปลี่ยนตำแหน่งทางวิชาการ จากอาจารย์
5. นางสาวพันธ์ทิพย์ จงไกรย*	คงเดิม*	
6. นายพูนศักดิ์ ไม้โกคทรัพย์*	คงเดิม	ยกเลิกการเป็นอาจารย์ผู้รับผิดชอบหลักสูตรแต่ยังคงเป็นอาจารย์ประจำหลักสูตร เนื่องจากย้ายไปเป็นอาจารย์ผู้รับผิดชอบหลักสูตรวิทยาศาสตรมหาบัณฑิต สาขาวิชาภูมิศาสตร์และภูมิสารสนเทศศาสตร์
7. นายสอนกิจจา บุญโปร่ง	-	ยกเลิกการเป็นอาจารย์ประจำหลักสูตร เนื่องจากโอนย้ายไปสังกัดส่วนงานอื่นของคณะสังคมศาสตร์
8. นางอนิศรา เพ็ญสุข ตีบแก้ว	-	ยกเลิกการเป็นอาจารย์ประจำหลักสูตร เนื่องจากลาออก
	นางสาวธีรพร ชื่นพิ*	เพิ่มเติมอาจารย์ผู้รับผิดชอบหลักสูตรและอาจารย์ประจำหลักสูตร
	นางสาวกุลปราโมช ประทุมชัย	เพิ่มเติมอาจารย์ประจำหลักสูตร
	นายเสฏฐวุฒิ บำรุงกุล	เพิ่มเติมอาจารย์ประจำหลักสูตร

มติที่ประชุมคณะกรรมการการศึกษา มหาวิทยาลัยเกษตรศาสตร์  
ในการประชุมครั้งที่ 17/2568 เมื่อวันที่ 2 ตุลาคม พ.ศ. 2568

รายชื่อเดิม	รายชื่อใหม่	หมายเหตุ
	นางสาวโสพนา จันทวงศ์	เพิ่มเติมอาจารย์ประจำหลักสูตร

\* อาจารย์ผู้รับผิดชอบหลักสูตร

ที่ประชุมคณะกรรมการการศึกษา มก. ได้พิจารณาแล้วมีมติให้ความเห็นชอบ โดยมีข้อเสนอแนะให้แก้ไข ดังนี้  
**สมอ.08**

- ข้อ 1 แก้ไขเป็น “หลักสูตรฉบับดังกล่าวนี้ได้รับทราบ/รับรองการเปิดสอนจากสำนักงานสำนักงาน ปลัดกระทรวงการอุดมศึกษา วิทยาศาสตร์ วิจัยและนวัตกรรม เมื่อวันที่ 7 พฤษภาคม 2565 และได้รับอนุมัติเปิดสอน จากสภามหาวิทยาลัยเกษตรศาสตร์ เมื่อวันที่ 27 ธันวาคม 2564”

- ข้อ 4 แก้ไขเป็น “ปรับเปลี่ยนแปลงอาจารย์ผู้รับผิดชอบหลักสูตรและอาจารย์ประจำหลักสูตร เนื่องจากมี อาจารย์ย้ายไปเป็นอาจารย์ผู้รับผิดชอบหลักสูตรอื่น และเปลี่ยนแปลงอาจารย์ประจำหลักสูตร เนื่องจากโอนย้ายไปสังกัด ส่วนงานอื่นและลาออก”

- ข้อ 5 แก้ไขเป็น

“5.1 ขอยกเลิกอาจารย์ผู้รับผิดชอบหลักสูตรแต่ยังคงเป็นอาจารย์ประจำหลักสูตร จำนวน 1 คน คือ นายพูนศักดิ์ ไม้โคกทรัพย์

5.2 ขอเพิ่มอาจารย์ผู้รับผิดชอบหลักสูตรและอาจารย์ประจำหลักสูตร จำนวน 1 คน คือ นางสาวธีรพร ชื่นพี

5.3 ขอเปลี่ยนตำแหน่งทางวิชาการจากอาจารย์ เป็น ผู้ช่วยศาสตราจารย์ จำนวน 2 คน ดังนี้

- 1) นางชมชิต พรหมสิน
- 2) นางสาวพรทิพย์ ลิ้มหะพันธ์

5.4 ขอเพิ่มอาจารย์ประจำหลักสูตร จำนวน 3 คน ดังนี้

- 1) นางสาวกุลปราโมช ประทุมชัย
- 2) นายเสฏฐวุฒิ บำรุงกุล
- 3) นางสาวโสพนา จันทวงศ์

5.5 ขอยกเลิกการเป็นอาจารย์ประจำหลักสูตร จำนวน 2 คน ดังนี้

- 1) นายสอนกิจจา บุญโปร่ง
- 2) นางอนิสรา เพ็ญสุข ตีบแก้ว

รายละเอียดตามเอกสารแบบฟอร์ม อจ.มก. 1”

**แบบ อจ.มก. 1**

คอลัมน์รายชื่อเดิม

- อาจารย์ลำดับที่ 1 และ 4 สถาบันที่สำเร็จการศึกษาระดับปริญญาโท ให้ตัดขึ้นบรรทัดใหม่
- อาจารย์ลำดับที่ 7 ขอให้ตรวจสอบคุณสมบัติและสาขาวิชาที่สำเร็จการศึกษาระดับปริญญาโทให้ถูกต้อง
- อาจารย์ลำดับที่ 8 ขอให้ตัดเครื่องหมาย “-” หน้าคุณสมบัติทุกระดับปริญญาออก

คอลัมน์รายชื่อใหม่

- อาจารย์ลำดับที่ 3 แก้ไขจาก “คงเดิม\*” เป็น “คงเดิม”
- อาจารย์ลำดับที่ 9-12 ให้ตัดเลขลำดับหน้าชื่อออก
- อาจารย์ลำดับที่ 11 แก้ไขคุณสมบัติระดับปริญญาเอกเป็น “D.Eng.”

คอลัมน์หมายเหตุ

- อาจารย์ลำดับที่ 1 และ 4 แก้ไขเป็น “เปลี่ยนตำแหน่งทางวิชาการจากอาจารย์”

แบบฟอร์มบรรณานุกรม

- คอลัมน์ระดับคุณภาพผลงาน ให้ตัดคำว่า “(ให้ระบุ A-U)” ออก
- ขอให้ระบุหัวตารางในทุกตารางที่ปรากฏ
- ผศ.ดร.พูนศักดิ์ ไม้ไผ่ทรัพย์ ผลงานวิจัยชิ้นที่ 1 ให้ระบุลำดับหน้าผลงานเป็น “2.1” และให้ระบุองค์กรวิชาชีพเพิ่มเติม

นอกจากนี้ ให้ตรวจสอบการแก้ไขในเอกสารที่แนบ

ทั้งนี้ ให้นำหน่วยงานที่เสนอจัดทำ “แบบในการเสนอเรื่องเพื่อพิจารณาในที่ประชุมคณะกรรมการวิชาการ มก.” โดยผู้บริหารต้นสังกัดลงนาม (ตามแบบฟอร์มที่กำหนด) สามารถดาวน์โหลดแบบฟอร์มได้ที่

<https://registrar.ku.ac.th/cur/form>

ให้สแกนเอกสารและแปลงไฟล์ข้อมูลเป็น PDF พร้อมแผ่นซีดีบันทึกข้อมูลเป็นไฟล์ Word และ PDF มาด้วย เมื่อแก้ไขและจัดทำแบบในการเสนอเรื่องเพื่อพิจารณาในที่ประชุมคณะกรรมการวิชาการ มก. เรียบร้อยแล้ว มอบเลขานุการตรวจสอบและดำเนินการต่อไป

คณะสังคมศาสตร์ ขอเปลี่ยนแปลงอาจารย์ผู้รับผิดชอบหลักสูตรและอาจารย์ประจำหลักสูตร  
จำนวน 2 หลักสูตร ดังนี้

- (1) หลักสูตรวิทยาศาสตร์บัณฑิต สาขาวิชาภูมิศาสตร์และภูมิสารสนเทศศาสตร์ ฉบับปี พ.ศ. 2565
- (2) หลักสูตรศิลปศาสตรมหาบัณฑิต สาขาวิชาการบริหารและพัฒนาสังคม ฉบับปี พ.ศ. 2565

(1) หลักสูตรวิทยาศาสตร์บัณฑิต สาขาวิชาภูมิศาสตร์และภูมิสารสนเทศศาสตร์ ฉบับปี พ.ศ. 2565

ตามที่ภาควิชาภูมิศาสตร์ คณะสังคมศาสตร์ เสนอขออนุมัติเปลี่ยนแปลงอาจารย์ผู้รับผิดชอบหลักสูตรและ  
อาจารย์ประจำหลักสูตร จำนวน 1 หลักสูตร คือ หลักสูตรวิทยาศาสตร์บัณฑิต สาขาวิชาภูมิศาสตร์และภูมิสารสนเทศ-  
ศาสตร์ ฉบับปี พ.ศ. 2565 โดยขอเปลี่ยนแปลงอาจารย์ผู้รับผิดชอบหลักสูตรและอาจารย์ประจำหลักสูตร จำนวน 1  
คน เนื่องจากอาจารย์ย้ายไปเป็นอาจารย์ผู้รับผิดชอบหลักสูตรอื่น เริ่มใช้ตั้งแต่ภาคการศึกษาที่ 1 ปีการศึกษา 2568 นั้น

ที่ประชุมคณะกรรมการการศึกษา มก. ได้พิจารณาแล้ว มีมติให้ชะลอการพิจารณาการเปลี่ยนแปลงอาจารย์  
ผู้รับผิดชอบหลักสูตรและอาจารย์ประจำหลักสูตร เพื่อพิจารณาพร้อมกับหลักสูตรที่ได้ย้ายไป คือ หลักสูตรวิทยาศาสตร-  
มหาบัณฑิต สาขาวิชาภูมิศาสตร์และภูมิสารสนเทศศาสตร์

มอบเลขานุการดำเนินการต่อไป

แบบในการเสนอเรื่องเพื่อพิจารณาในที่ประชุม “คณะกรรมการวิชาการ มหาวิทยาลัยเกษตรศาสตร์”

1. หน่วยงานต้นสังกัดที่เสนอ (ระบுவิทยาเขต/คณะ/สำนัก/ภาควิชา/โครงการ)

ภาควิชาภูมิศาสตร์ คณะสังคมศาสตร์

2. เรื่องที่เสนอ

2.1 ชื่อเรื่อง.....หลักสูตรวิทยาศาสตรบัณฑิต สาขาวิชาภูมิศาสตร์ และภูมิสารสนเทศศาสตร์

2.2 สรุปสาระสำคัญของเรื่องให้พิจารณา

ขอเปลี่ยนแปลงและแก้ไขผู้รับผิดชอบหลักสูตรของหลักสูตรวิทยาศาสตรบัณฑิต สาขาวิชาภูมิศาสตร์ และภูมิสารสนเทศศาสตร์ หลักสูตรปรับปรุง พ.ศ. 2565

3. ได้ผ่านการพิจารณาตรวจสอบจากหน่วยงานที่เกี่ยวข้องตามขั้นตอนที่กำหนด

คณะกรรมการวิชาการ/การศึกษา/วิจัย (ระดับ  วิทยาเขต/  คณะ/วิทยาลัย/  สำนัก)

คณะกรรมการประจำหน่วยงาน (ระดับ  วิทยาเขต/  คณะ/วิทยาลัย/  สำนัก)

คณะกรรมการอื่นๆ (ระบุ) ..คณะกรรมการประจำภาควิชาภูมิศาสตร์

คณะกรรมการประจำบัณฑิตวิทยาลัย

คณะกรรมการการศึกษา มหาวิทยาลัยเกษตรศาสตร์

4. กฎ ระเบียบ หรือข้อบังคับที่เกี่ยวข้อง

ข้อบังคับมหาวิทยาลัยเกษตรศาสตร์ ว่าด้วยการศึกษาในระดับ  ปริญญาตรี/  บัณฑิตศึกษา  
ของมหาวิทยาลัยเกษตรศาสตร์

เกณฑ์มาตรฐานหลักสูตรระดับอุดมศึกษา กระทรวงการอุดมศึกษา วิทยาศาสตร์ วิจัยและนวัตกรรม  
(ระดับ  ปริญญาตรี/  บัณฑิตศึกษา)

อื่นๆ (ระบุ) .....

5. ผู้ชี้แจงข้อมูล (ถ้ามี).....ผู้ช่วยศาสตราจารย์ ดร.พูนศักดิ์ ไม้โกครทรัพย์

6. ผู้ประสานงาน.....ผู้ช่วยศาสตราจารย์ ดร.พูนศักดิ์ ไม้โกครทรัพย์ โทร. .... 086-621-6243

7. เอกสารประกอบการประชุม ประกอบด้วย Hard copy ..1..ชุด และ Digital file ..1..ชุด (CD)

(บันทึกข้อความ ให้สแกนเป็นไฟล์ pdf และเอกสารอื่นๆ ให้ส่งทั้งไฟล์ word และ pdf)

ลงชื่อ.....

(ผู้ช่วยศาสตราจารย์ นาวาอากาศโทหญิง ดร.งามลมัย ผิวเหลือง)

คณบดีคณะสังคมศาสตร์

การเสนอเรื่องเพื่อพิจารณาในที่ประชุมคณะกรรมการวิชาการ มก. ให้พิมพ์ข้อความ โดยระบุข้อมูลและทำเครื่องหมายให้ครบถ้วน ลงนาม โดยคณบดีหรือรองคณบดีคณะ ส่งไปยังฝ่ายมาตรฐานการศึกษา สำนักบริหารการศึกษฯ ชั้น 7 อาคารระพีสาคริก ก่อนเวลา 12.00 น. ของวันศุกร์สัปดาห์ที่สามของเดือน ทั้งนี้ หน่วยงานต้นสังกัดที่เสนอเรื่องจะต้องเป็นผู้รับผิดชอบความถูกต้องของข้อมูลโดยตรง

การปรับปรุงแก้ไขหลักสูตรวิทยาศาสตรบัณฑิต  
สาขาวิชาภูมิศาสตร์และภูมิสารสนเทศศาสตร์ ฉบับปี พ.ศ. 2565  
ภาควิชาภูมิศาสตร์ คณะสังคมศาสตร์  
มหาวิทยาลัยเกษตรศาสตร์

\*\*\*\*\*

1. หลักสูตรฉบับดังกล่าวนี้ได้รับทราบ/รับรองการเปิดสอนจากสำนักงานปลัดกระทรวงการอุดมศึกษา วิทยาศาสตร์ วิจัยและนวัตกรรม เมื่อวันที่ 7 พฤษภาคม 2565 และได้รับอนุมัติเปิดสอนจากสภามหาวิทยาลัยเกษตรศาสตร์ เมื่อวันที่ 27 ธันวาคม 2564
  2. สภามหาวิทยาลัยเกษตรศาสตร์ ได้อนุมัติการปรับปรุงแก้ไขครั้งนี้แล้ว ในการประชุม ครั้งที่ 3/2564 เมื่อวันที่ 16 มีนาคม 2564
  3. หลักสูตรปรับปรุงแก้ไขนี้ เริ่มใช้กับนิสิตรุ่นปีการศึกษา 2568 ตั้งแต่ภาคการศึกษาที่ 1 เป็นต้นไป
  4. เหตุผลในการปรับปรุงแก้ไข  
เปลี่ยนแปลงอาจารย์ผู้รับผิดชอบหลักสูตรและอาจารย์ประจำหลักสูตร เนื่องจากมีอาจารย์ย้ายไปเป็นอาจารย์ผู้รับผิดชอบหลักสูตรอื่น และเปลี่ยนแปลงอาจารย์ประจำหลักสูตร เนื่องจากโอนย้ายไปสังกัดส่วนงานอื่นและลาออก
  5. สาระในการปรับปรุงแก้ไข
    - 5.1 ขอยกเลิกอาจารย์ผู้รับผิดชอบหลักสูตรแต่ยังคงเป็นอาจารย์ประจำหลักสูตร จำนวน 1 คน คือ นายพูนศักดิ์ ไม้โศภคทรัพย์
    - 5.2 ขอเพิ่มอาจารย์ผู้รับผิดชอบหลักสูตรและอาจารย์ประจำหลักสูตร จำนวน 1 คน คือ นางสาวธีรพร ชื่นพี
    - 5.3 ขอเปลี่ยนตำแหน่งทางวิชาการจากอาจารย์ เป็น ผู้ช่วยศาสตราจารย์ จำนวน 2 คน ดังนี้
      - 1) นางชมชิต พรหมสิน
      - 2) นางสาวพรทิพย์ ลิ้มหะพันธ์
    - 5.4 ขอเพิ่มอาจารย์ประจำหลักสูตร จำนวน 3 คน ดังนี้
      - 1) นางสาวกุลปราโมช ประทุมชัย
      - 2) นายเสฏฐวุฒิ บำรุงกุล
      - 3) นางสาวโสพนา จันทวงศ์
    - 5.5 ขอยกเลิกการเป็นอาจารย์ประจำหลักสูตร จำนวน 2 คน ดังนี้
      - 1) นายสอนกิจจา บุญโปร่ง
      - 2) นางอนิศรา เพ็ญสุข ตี๋แก้ว
- รายละเอียดตามเอกสารแบบฟอร์ม อจ.มก. 1"

6. โครงสร้างหลักสูตรภายหลังการปรับปรุงแก้ไข เมื่อเปรียบเทียบกับโครงสร้างเดิม และเกณฑ์มาตรฐานหลักสูตรระดับปริญญาตรี พ.ศ. 2558 ของกระทรวงศึกษาธิการปรากฏดังนี้

หมวดวิชา	เกณฑ์กระทรวงศึกษาธิการ	โครงสร้างเดิม	โครงสร้างใหม่
1. หมวดวิชาศึกษาทั่วไป	ไม่น้อยกว่า 30 หน่วยกิต	ไม่น้อยกว่า 30 หน่วยกิต	ไม่น้อยกว่า 30 หน่วยกิต
2. หมวดวิชาเฉพาะ	ไม่น้อยกว่า 72 หน่วยกิต	ไม่น้อยกว่า 99 หน่วยกิต	ไม่น้อยกว่า 99 หน่วยกิต
วิชาเฉพาะบังคับ	-	69 หน่วยกิต	69 หน่วยกิต
วิชาเฉพาะเลือก	-	ไม่น้อยกว่า 30 หน่วยกิต	ไม่น้อยกว่า 30 หน่วยกิต
3. หมวดวิชาเลือกเสรี	ไม่น้อยกว่า 6 หน่วยกิต	ไม่น้อยกว่า 6 หน่วยกิต	ไม่น้อยกว่า 6 หน่วยกิต
หน่วยกิตรวม ไม่น้อยกว่า	120 หน่วยกิต	135 หน่วยกิต	135 หน่วยกิต

รับรองความถูกต้องของข้อมูล

(ลงชื่อ)

( ..... )

ตำแหน่ง รักษาการแทนอธิการบดีมหาวิทยาลัยเกษตรศาสตร์

วันที่ ๑ เดือน ๓๖ พ.ศ. ๖๙

แบบฟอร์ม

การเปลี่ยนแปลงรายชื่ออาจารย์ผู้รับผิดชอบหลักสูตรและอาจารย์ประจำหลักสูตร  
หลักสูตรวิทยาศาสตรบัณฑิต สาขาวิชาภูมิศาสตร์และภูมิสารสนเทศศาสตร์ ฉบับปี พ.ศ. 2565

ภาควิชาภูมิศาสตร์ คณะสังคมศาสตร์  
เริ่มตั้งแต่ ภาคการศึกษาที่ 1 ปีการศึกษา 2568

\*\*\*\*\*

รายชื่อเดิม	รายชื่อใหม่	หมายเหตุ
1. นางชมชิต พรหมสิน * ผู้ช่วยศาสตราจารย์ ศศ.บ. (ภูมิศาสตร์) มหาวิทยาลัยเกษตรศาสตร์, 2543 วท.ม. (ภูมิศาสตร์การวางแผนการตั้งถิ่นฐานมนุษย์) มหาวิทยาลัยเกษตรศาสตร์, 2546 D.Tech.Sc. (Remote Sensing and GIS) Asian Institute of Technology, 2554	คงเดิม*	- เปลี่ยนตำแหน่งทางวิชาการจากอาจารย์
2. นายชุตินรงค์ ร่มสนธิ * อาจารย์ วท.บ. (ภูมิศาสตร์) มหาวิทยาลัยเกษตรศาสตร์, 2547 วท.ม. (การจัดการลุ่มน้ำและสิ่งแวดล้อม) มหาวิทยาลัยเกษตรศาสตร์, 2551 ปร.ด. (ปฐพีวิทยา) มหาวิทยาลัยเกษตรศาสตร์, 2561	คงเดิม*	
3. นายเทพไท ไชยทอง ผู้ช่วยศาสตราจารย์ วศ.บ. (วิศวกรรมโยธา) มหาวิทยาลัยเทคโนโลยีพระจอมเกล้าพระนครเหนือ, 2556 วศ.ม. (วิศวกรรมโยธา) มหาวิทยาลัยเกษตรศาสตร์, 2558 Ph.D. (Human Security and Environment) Tohoku University, Japan, 2562	คงเดิม	- เปลี่ยนตำแหน่งทางวิชาการจากอาจารย์
4. นางสาวพรทิพย์ ลิ้มพะพันธ์ * ผู้ช่วยศาสตราจารย์ วท.บ. (เทคโนโลยีชนบท) มหาวิทยาลัยธรรมศาสตร์, 2538	คงเดิม*	- เปลี่ยนตำแหน่งทางวิชาการจากอาจารย์

\* อาจารย์ผู้รับผิดชอบหลักสูตร

รายชื่อเดิม	รายชื่อใหม่	หมายเหตุ
M.A. (Geography) Western Michigan University, USA, 2545 Ph.D. (Media and Governance) Keio University, Japan, 2555		
5. นางสาวพันธ์ทิพย์ จงโกรย * รองศาสตราจารย์ ศศ.บ. (ภูมิศาสตร์) มหาวิทยาลัยเกษตรศาสตร์, 2529 ผ.ม. (การวางแผนภาค) จุฬาลงกรณ์มหาวิทยาลัย, 2532 M.A. (Urban Management) Erasmus University Rotterdam/ IHS, the Netherlands, 2539 Ph.D. (Development Geography) University of Copenhagen, Denmark, 2549	คงเดิม*	
6. นายพูนศักดิ์ ไม้โภาคทรัพย์ * ผู้ช่วยศาสตราจารย์ ศศ.บ. (ภูมิศาสตร์) มหาวิทยาลัยเกษตรศาสตร์, 2545 M.Sc. (Remote Sensing and Geographic Information System) Asian Institute of Technology, 2551 น.บ. (นิติศาสตร์) มหาวิทยาลัยรามคำแหง, 2553 Ph.D. (Remote Sensing and Geographic Information System) Asian Institute of Technology, 2555	คงเดิม	ยกเลิกการเป็นอาจารย์ ผู้รับผิดชอบหลักสูตร แต่ยังคงเป็นอาจารย์ ประจำหลักสูตร เนื่องจาก ย้ายไปเป็นอาจารย์ ผู้รับผิดชอบหลักสูตร วิทยาศาสตร์มหาบัณฑิต สาขาวิชาภูมิศาสตร์และ ภูมิสารสนเทศศาสตร์
7. นายสอนกิจจา บุญโปร่ง อาจารย์ วท.บ. (วัสดุศาสตร์) จุฬาลงกรณ์มหาวิทยาลัย, 2556 Professional courses (Remote Sensing and GIS) Beijing University of Aeronautics and Astronautics, China, 2558 Ph.D. (Cartography and Geographic Information System) Institute of Remote Sensing and Digital Earth, Chinese Academy of Sciences, China, 2561	-	ยกเลิกการเป็นอาจารย์ ประจำหลักสูตร เนื่องจากโอนย้ายไป สังกัดส่วนงานอื่นของ คณะสังคมศาสตร์

\* อาจารย์ผู้รับผิดชอบหลักสูตร

รายชื่อเดิม	รายชื่อใหม่	หมายเหตุ
<p>8. นางอนิสรา เพ็ญสุข ดีบัวแก้ว อาจารย์ วท.บ. (ปฐพีศาสตร์) มหาวิทยาลัยสงขลานครินทร์, 2541 วท.ม. (การจัดการทรัพยากรดิน) มหาวิทยาลัยสงขลานครินทร์, 2546 Ph.D. (Natural Resources Management) Asian Institute of Technology, 2552</p>	-	ยกเลิกการเป็นอาจารย์ประจำหลักสูตรเนื่องจากลาออก
	<p>นางสาวธีรพร ชื่นพี * ผู้ช่วยศาสตราจารย์ วท.บ. (วิทยาศาสตร์ทั่วไป) มหาวิทยาลัยเกษตรศาสตร์, 2552 วท.ม. (วิทยาศาสตร์และเทคโนโลยีพื้นพิภพ) มหาวิทยาลัยเกษตรศาสตร์, 2557 D.Eng. (Geosciences, Geotechnology, and Materials Engineering for Resources) Akita University, Japan, 2560</p>	- เพิ่มเติมอาจารย์ผู้รับผิดชอบหลักสูตรและอาจารย์ประจำหลักสูตร
	<p>นางสาวกุลปราโมช ประทุมชัย อาจารย์ ศศ.บ. (ภูมิศาสตร์) มหาวิทยาลัยเกษตรศาสตร์, 2539 M.S. (Remote Sensing and GIS) Asian Institute of Technology, 2542 Ph.D. (Remote Sensing and GIS) Asian Institute of Technology, 2561</p>	เพิ่มเติมอาจารย์ประจำหลักสูตร
	<p>นายเสฏฐวุฒิ บำรุงกุล อาจารย์ อ.บ. (ภูมิศาสตร์) จุฬาลงกรณ์มหาวิทยาลัย, 2555 วท.ม. (สถาปัตยกรรม) จุฬาลงกรณ์มหาวิทยาลัย, 2557 D.Eng. (Architecture) Hiroshima University, Japan, 2565</p>	เพิ่มเติมอาจารย์ประจำหลักสูตร

\* อาจารย์ผู้รับผิดชอบหลักสูตร

รายชื่อเดิม	รายชื่อใหม่	หมายเหตุ
	<p>นางสาวโสพนา จันทวงศ์            อาจารย์            วท.บ. (เทคโนโลยีการจัดการ            ทรัพยากรทางทะเลและชายฝั่ง)            มหาวิทยาลัยวลัยลักษณ์, 2545            วท.ม. (การใช้ที่ดินและการจัดการ            ทรัพยากรธรรมชาติอย่างยั่งยืน)            มหาวิทยาลัยเกษตรศาสตร์, 2550            ปร.ด. (การใช้ที่ดินและการจัดการ            ทรัพยากรธรรมชาติอย่างยั่งยืน)            มหาวิทยาลัยเกษตรศาสตร์, 2562</p>	<p>เพิ่มเติมอาจารย์ประจำ            หลักสูตร</p>

บรรณานุกรมผลงานทางวิชาการ

- อาจารย์ผู้รับผิดชอบหลักสูตร       อาจารย์ประจำหลักสูตร  
 อาจารย์ผู้สอน       อาจารย์พิเศษ

ชื่อ-นามสกุล: อาจารย์ ดร.กุลปราโมช ประทุมชัย

สำเร็จการศึกษาระดับปริญญาเอก พ.ศ. 2561

บรรณานุกรม	ระดับคุณภาพ ผลงาน	ค่าน้ำหนัก
1. ผลงานแต่งหรือเรียบเรียง ตำรา หนังสือหรือบทความวิชาการ ไม่มี		
2. ผลงานวิจัย 2.1 พิมพ์ รุ่งเรือง, ณัฐธิกาห์ เหมภัทรสุวรรณ, กุลปราโมช ประ ทุมชัย, ศิริสุดา จำนงทรง, และ เมธี แก้วเนิน, 2566. การ ประยุกต์ใช้ภาพถ่ายจากดาวเทียม Sentinel-2 เพื่อศึกษาแนวหญ้า ทะเล กรณีศึกษา อ่าววาม อุทยานแห่งชาติหาดเจ้าไหม จังหวัดตรัง. วารสารวิทยาศาสตร์บูรพา. 28(2): 865-881. (TCI กลุ่มที่ 1: Peer Reviewer 3 คน)	N	0.8
2.2 เทพไท ไชยทอง และ กุลปราโมช ประทุมชัย. 2568. การ คาดการณ์การเปลี่ยนแปลงปริมาณฝนสูงสุดรายวันในอนาคต สำหรับภาคใต้ของประเทศไทยภายใต้แบบจำลองภูมิอากาศโลก CMIP 6. วารสารวิชาการพระจอมเกล้าพระนครเหนือ. 35(2): 1– 18. (TCI กลุ่มที่ 1: Peer Reviewer 3 คน)	N	0.8
2.3 Prathumchai. P., K. Phuengroop, N. Kaewpentong, P. Chabubtrong and T. Chaithong, 2022. The Potential of tourist attractions and the optimum travel routes in Chainat province, Page 1-8. In proceedings of the 43 <sup>rd</sup> Asian Remote Sensing Conference. Mongolia. 3-5 October 2022, (Scopus) (Asian Association on Remote Sensing)	L	0.4
2.4 Prathumchai. K., S. Pathan, A. Ladplee, Y. Kaewthong, N. Khunalertnaphakorn, W. Petruk, A. Tonsawan and T. Chaithong 2023. Service areas and spatial distribution pattern of drugstores in Nonthaburi province, Pages. 1-7. In Proceedings of the 44 <sup>th</sup> Asian Remote Sensing Conference. Taiwan. 30 October - 3	L	0.4

บรรณานุกรม	ระดับคุณภาพ ผลงาน	ค่าน้ำหนัก
November 2023.=, (Scopus) (Asian Association on Remote Sensing)		
<p>2.5 Hempattarasuwan. N., Y. Monthum, M. Kaewnern, T. Upanoi, A. Khantavong, P. Tongkok, A. Intarachart, K. Prathumchai, T. Thamrongnawasawat, and C. Kaewsuralikhit. 2024. Assessing environmental factors for seagrass transplantation site suitability in Thailand. <i>Journal of Fisheries and Environment</i>. 48(1):148–167: 20 pages. (Scopus)</p>	M	1.0
<p>3. ผลงานทางวิชาการในลักษณะอื่น ไม่มี</p>		
<p>4. ผลงานวิชาการรับใช้สังคม ไม่มี</p>		

บรรณานุกรมผลงานทางวิชาการ

- อาจารย์ผู้รับผิดชอบหลักสูตร       อาจารย์ประจำหลักสูตร  
 อาจารย์ผู้สอน       อาจารย์พิเศษ

ชื่อ-นามสกุล: ผู้ช่วยศาสตราจารย์ ดร.ชมชิต พรหมสิน

สำเร็จการศึกษาระดับปริญญาเอก พ.ศ. 2554

บรรณานุกรม	ระดับคุณภาพ ผลงาน	ค่าน้ำหนัก
1. ผลงานแต่งหรือเรียบเรียง ตำรา หนังสือหรือบทความวิชาการ ไม่มี		
2. ผลงานวิจัย 2.1 Phromsin. C., and O. Suksawang. 2023. Preparing urban agriculture as a tool for food security in a municipality: a case study of the Huay Lan subdistrict municipality, Dok Khamtai district, Phayao province, Thailand. <i>Sustainability</i> . 15(17): 1-22: 22 pages. (Scopus)	M	1.0
2.2 Phromsin. C., C. Kongpech, P. Jongkloy, and K. Teeravech. 2023. Detection of mosquito outdoor breeding grounds for enhanced dengue vector surveillance in Songkhla province” Southern Thailand, Pages. 1-9. In <i>Proceedings of the 44<sup>th</sup> Asian Remote Sensing Conference</i> . Taiwan. 30 October - 3 November 2023, (Scopus) (Asian Association on Remote Sensing)	L	0.4
3. ผลงานทางวิชาการในลักษณะอื่น ไม่มี		
4. ผลงานวิชาการรับใช้สังคม ไม่มี		

บรรณานุกรมผลงานทางวิชาการ

- อาจารย์ผู้รับผิดชอบหลักสูตร       อาจารย์ประจำหลักสูตร  
 อาจารย์ผู้สอน       อาจารย์พิเศษ

ชื่อ-นามสกุล: อาจารย์ ดร.ชุตีพงศ์ ร่มสนธิ์

สำเร็จการศึกษาระดับปริญญาเอก พ.ศ. 2561

บรรณานุกรม	ระดับคุณภาพ ผลงาน	ค่าน้ำหนัก
1. ผลงานแต่งหรือเรียบเรียง ตำรา หนังสือหรือบทความวิชาการ ไม่มี		
2. ผลงานวิจัย 2.1 อุษารตี ภู่มาลี, วรงค์ สุขเสวต, เอกวัต วิถีประดิษฐ์, ชุตีพงศ์ ร่มสนธิ์, และ ขวาพร ศักดิ์ศรี. 2565. การพัฒนาเส้นทางการท่องเที่ยวสัตว์ป่าในพื้นที่มรดกโลกทางธรรมชาติดงพญาเย็น-เขาใหญ่. วารสารศิลปการจัดการ. 6(4): 2208-2228. (TCI กลุ่มที่ 2: Peer Reviewer 3 คน)	J	0.6
3. ผลงานทางวิชาการในลักษณะอื่น ไม่มี		
4. ผลงานวิชาการรับใช้สังคม ไม่มี		

บรรณานุกรมผลงานทางวิชาการ

- อาจารย์ผู้รับผิดชอบหลักสูตร       อาจารย์ประจำหลักสูตร  
 อาจารย์ผู้สอน       อาจารย์พิเศษ

ชื่อ-นามสกุล: ผู้ช่วยศาสตราจารย์ ดร.ธีรพร ชื่นพี

สำเร็จการศึกษาระดับปริญญาเอก พ.ศ. 2560

บรรณานุกรม	ระดับคุณภาพ ผลงาน	ค่าน้ำหนัก
1. ผลงานแต่งหรือเรียบเรียง ตำรา หนังสือหรือบทความวิชาการ ไม่มี		
2. ผลงานวิจัย 2.1 ธีรพร ชื่นพี และ ยุรติกานต์ จันทรวีกรณ์. 2568. การจัดทำแผนที่ดิจิทัลความเค็มของดินในฤดูแล้ง ด้วยภาพถ่ายจากดาวเทียม Sentinel-2 และภาพถ่ายจากอากาศยานไร้คนขับ ในอำเภอจตุรัส จังหวัดชัยภูมิ ประเทศไทย. วารสารวิชาการพระจอมเกล้าพระนครเหนือ. 35(2): 1-17. (TCI กลุ่มที่ 1: Peer Reviewer 3 คน)	N	0.8
2.2 ธีรพร ชื่นพี. 2568. วิวัฒนาการทางธรณีสิ่งแวดล้อมวิทยาสมัยไฮโลซีนของหาดทรายดำ อำเภอแหลมฉบัง จังหวัดตราด. วารสารวิชาการพระจอมเกล้าพระนครเหนือ. 35(2): 1-12. (TCI กลุ่มที่ 1: Peer Reviewer 3 คน)	N	0.8
3. ผลงานทางวิชาการในลักษณะอื่น ไม่มี		
4. ผลงานวิชาการรับใช้สังคม ไม่มี		

บรรณานุกรมผลงานทางวิชาการ

- อาจารย์ผู้รับผิดชอบหลักสูตร       อาจารย์ประจำหลักสูตร  
 อาจารย์ผู้สอน       อาจารย์พิเศษ

ชื่อ-นามสกุล: ผู้ช่วยศาสตราจารย์ ดร.เทพไท ไชยทอง

สำเร็จการศึกษาระดับปริญญาเอก พ.ศ. 2562

บรรณานุกรม	ระดับคุณภาพ ผลงาน	ค่าน้ำหนัก
1. ผลงานแต่งหรือเรียบเรียง ตำรา หนังสือหรือบทความวิชาการ ไม่มี		
2. ผลงานวิจัย 2.1 เทพไท ไชยทอง และ กุลปราโมช ประทุมชัย. 2568. การ คาดการณ์ การเปลี่ยนแปลงปริมาณฝนสูงสุดรายวันในอนาคตสำหรับ ภาคใต้ของประเทศไทยภายใต้แบบจำลองภูมิอากาศโลก CMIP 6. วารสารวิชาการพระจอมเกล้าพระนครเหนือ. 35(2): 1-18. (TCI กลุ่มที่ 1: Peer Reviewer 3 คน)	N	0.8
2.2 Chaithong. T. 2022. Flash flood susceptibility assessment based on morphometric aspects and hydrological approaches in the Pai River basin, Mae Hong Son, Thailand. <b>Water</b> . (14): 1-20: 20 pages. (Scopus)	M	1.0
2.3 Chaithong. T. 2022. Slope stability during extreme daily rainfall: a comparative study using stationary and non-stationary generalized extreme value model, Pages. 59-64. In Proceedings of 12 <sup>th</sup> International Conference on Geotechnique, Construction Materials & Environment. Bangkok, Thailand. November 22 - 24 2022, (GEOMATE International Society)	L	0.4
2.4 Chaithong. T. 2023. Influence of changes in extreme daily rainfall distribution on the stability of residual soil slopes. <b>Big Earth Data</b> . 7(1): 101-125: 25 pages. (Scopus)	M	1.0
2.5 Chaithong. T. 2024. Assessing the impact of climate change on landslide rrequency in Nakhon Si Thammarat Province, Thailand, Page 1-11. In Proceedings of 14 <sup>th</sup> International Conference on Geotechnique,	L	0.4

บรรณานุกรม	ระดับคุณภาพ ผลงาน	ค่าน้ำหนัก
Construction Materials & Environment. Chonburi, Thailand. November 13 – 16. 2024, (GEOMATE International Society)		
2.6 Phakdimek. S., D. Komori, and T. Chaithong. 2023. Combination of optical images and SAR images for detecting landslide scars, using a classification and regression tree. <i>International Journal of Remote Sensing</i> . 44(11): 3572–3606: 35 pages. (Scopus)	M	1.0
2.7 Chaithong. T., M. Sasingha, and S. Phakdimek. 2024. Spatial prediction of changes in landslide susceptibility under extreme daily rainfall from the cmip6 multi-model ensemble. <i>Theoretical and Applied Climatology</i> . 155: 6771–6795: 25 pages. (Scopus)	M	1.0
2.8 Chaithong. T. 2024. Assessing the impact of climate change on landslide recurrence intervals in Nakhon Si Thammarat Province, Thailand, using CMIP6 climate models. <i>Progress in Disaster Science</i> . 22: 100330. 1-11: 11 pages. (Scopus)	M	1.0
3. ผลงานทางวิชาการในลักษณะอื่น ไม่มี		
4. ผลงานวิชาการรับใช้สังคม ไม่มี		

บรรณานุกรมผลงานทางวิชาการ

- อาจารย์ผู้รับผิดชอบหลักสูตร       อาจารย์ประจำหลักสูตร  
 อาจารย์ผู้สอน       อาจารย์พิเศษ

ชื่อ-นามสกุล: ผู้ช่วยศาสตราจารย์ ดร.พรทิพย์ ลิ้มพะพันธ์

สำเร็จการศึกษาระดับปริญญาเอก พ.ศ. 2554

บรรณานุกรม	ระดับคุณภาพ ผลงาน	ค่าน้ำหนัก
1. ผลงานแต่งหรือเรียบเรียง ตำรา หนังสือหรือบทความวิชาการ ไม่มี		
2. ผลงานวิจัย 2.1 Limlahapun. P., P. Thongua, and K. Phaithaisong. 2022. Google earth engine application on CoastSat for shoreline extraction, Pages. 46-50. In <b>Proceedings of International Conference on Software Technology and Engineering (ICSTE 2022)</b> . Osaka, Japan. October 25-27 2022, (IEEE Society)	L	0.4
2.2 Limlahapun. P., and P. Jongkroy. 2022. Development web spatial database system on the royal projects under the inspiration of King Rama 9 <sup>th</sup> , Pages 201-209. In <b>Proceedings of The 8<sup>th</sup> International Conference on Frontiers of Education Technologies (ICFET 2022)</b> . Yokohama, Japan. June 10-12 2022, (Association for Computing Machinery)	L	0.4
2.3 ElGharbawi. T., J. Susaki, K. Chureesampant, C. Arunplod, J. Thanyapraneedkul, P. Limlahapun., and A. Suliman. 2023. Performance evaluation of convolution neural networks in canopy height estimation using sentinel 2 data, application to Thailand. <b>International Journal of Remote Sensing</b> . 44(5): 1726-1748: 23 pages. (Scopus)	M	1.0
2.4 Jongkroy. P. and P. Limlahapun. 2024. Spatial Distribution Patterns of the Royal Projects Initiated by King Rama 9 <sup>th</sup> of Thailand. <b>Advances in Sciences, Technology</b>	M	1.0

บรรณานุกรม	ระดับคุณภาพ ผลงาน	ค่าน้ำหนัก
and Engineering Systems Journal, 9(2): 26-32: 7 pages. (Index Copernicus International)		
3. ผลงานทางวิชาการในลักษณะอื่น ไม่มี		
4. ผลงานวิชาการรับใช้สังคม ไม่มี		

บรรณานุกรมผลงานทางวิชาการ

- อาจารย์ผู้รับผิดชอบหลักสูตร       อาจารย์ประจำหลักสูตร  
 อาจารย์ผู้สอน       อาจารย์พิเศษ

ชื่อ-นามสกุล: รองศาสตราจารย์ ดร.พันธ์ทิพย์ จงไกรยก

สำเร็จการศึกษาระดับปริญญาเอก พ.ศ. 2549

บรรณานุกรม	ระดับคุณภาพ ผลงาน	ค่าน้ำหนัก
<p>1. ผลงานแต่งหรือเรียบเรียง ตำรา หนังสือหรือบทความวิชาการ</p> <p>1.1 พันธุ์ทิพย์ จงไกรยก (2566). ภูมิศาสตร์กับการวิจัยเชิงพื้นที่ ภายใต้อัฒก 4PDS. กรุงเทพฯ: สำนักพิมพ์จุฬาลงกรณ์มหาวิทยาลัย. ISBN : 9789740342731 , 234 หน้า</p>	I	1.0
<p>2. ผลงานวิจัย</p> <p>2.1 Limlahapun. P., and P. Jongkroy. 2022. Development web spatial database system on the royal projects under the inspiration of King Rama 9<sup>th</sup>, Pages 201-209. In Proceedings of The 8<sup>th</sup> International Conference on Frontiers of Education Technologies (ICFET 2022). Yokohama, Japan. June 10-12 2022, (Association for Computing Machinery)</p>	L	0.4
<p>2.2 Phromsin. C., C. Kongpech, P. Jongkloy, and K. Teeravech. 2023. Detection of mosquito outdoor breeding grounds for enhanced dengue vector surveillance in Songkhla province” Southern Thailand, Pages. 1-9, In Proceedings of the 44<sup>th</sup> Asian Remote Sensing Conference. Taiwan. 30 October - 3 November 2023, (Scopus) (Asian Association on Remote Sensing)</p>	L	0.4
<p>2.3 Jongkroy. P. and P. Limlahapun. 2024. Spatial Distribution Patterns of the Royal Projects Initiated by King Rama 9<sup>th</sup> of Thailand. Advances in Sciences, Technology and Engineering Systems Journal. 9(2): 26-32: 7 pages. (Index Copernicus International)</p>	M	1.0
<p>3. ผลงานทางวิชาการในลักษณะอื่น</p> <p>ไม่มี</p>		

บรรณานุกรม	ระดับคุณภาพ ผลงาน	ค่าน้ำหนัก
4. ผลงานวิชาการรับใช้สังคม ไม่มี		

บรรณานุกรมผลงานทางวิชาการ

- อาจารย์ผู้รับผิดชอบหลักสูตร       อาจารย์ประจำหลักสูตร  
 อาจารย์ผู้สอน       อาจารย์พิเศษ

ชื่อ-นามสกุล: ผู้ช่วยศาสตราจารย์ ดร.พูนศักดิ์ ไม้โกศทรัพย์  
 สำเร็จการศึกษาระดับปริญญาเอก พ.ศ. 2555

บรรณานุกรม	ระดับคุณภาพ ผลงาน	ค่าน้ำหนัก
1. ผลงานแต่งหรือเรียบเรียง ตำรา หนังสือหรือบทความวิชาการ ไม่มี		
2. ผลงานวิจัย 2.1 นิดพอน แสงอะณาทำ, สุดสายสิน แก้วเรือง, พูนศักดิ์ ไม้โกศทรัพย์, สมฤทัย ทะสดวง และวุฒิดา รัตน์พิไชย. 2566. การประเมินพื้นที่เสี่ยงน้ำท่วมภายใต้การเปลี่ยนแปลงสภาพภูมิอากาศกรณีศึกษา: พื้นที่ราบน้ำท่วม คงเซโดน จังหวัดสาละวัน สปป. ลาว. วารสารวิชาการพระจอมเกล้าพระนครเหนือ. 33(3): 1-13. (TCI กลุ่มที่ 1: Peer Reviewer 3 คน)	N	0.8
2.2 Miphokasap. P., 2023. Rice yield estimations based on transformed surface reflectance from orbital hyperspectral remote sensing. <b>Chemical Engineering Transactions</b> . 106: 829-834 (Scopus)	M	1.0
2.3 Houangvanh. A, Miphokasap. and Kheereemangkla, Y., 2025. Determining of watershed level using geographic information systems. case study: Nam Sa sub-basin of Bolikhamxai province, Lao PDR. <b>International Journal of Sociologies and Anthropologies Science Reviews</b> . 5(4): 61-76 (TCI กลุ่มที่ 1: Peer Reviewer 3 คน)	N	0.8
3. ผลงานทางวิชาการในลักษณะอื่น ไม่มี		
4. ผลงานวิชาการรับใช้สังคม ไม่มี		

บรรณานุกรมผลงานทางวิชาการ

- อาจารย์ผู้รับผิดชอบหลักสูตร       อาจารย์ประจำหลักสูตร  
 อาจารย์ผู้สอน       อาจารย์พิเศษ

ชื่อ-นามสกุล: อาจารย์ ดร.เสฏฐวุฒิ บำรุงกุล

สำเร็จการศึกษาระดับปริญญาเอก พ.ศ. 2565

บรรณานุกรม	ระดับคุณภาพ ผลงาน	ค่าน้ำหนัก
1. ผลงานแต่งหรือเรียบเรียง ตำรา หนังสือหรือบทความวิชาการ ไม่มี		
2. ผลงานวิจัย 2.1 Tamura. S., M. Yokoyama., S. Bamrungkhul, ... T. Tanaka. 2022. Making the wild boar damage risk map of a regional park in mountainous area – analysis and map creation using drone, sensor technology and GIS. <i>AIJ Journal of Technology and Design</i> . 28: 1617-1622: 6 pages. (in Japanese) (Scopus)	M	1.0
2.2 Bamrungkhul. S., and T. Tanaka. 2023. Paradigm shift in sustainable urban planning for Thailand's provincial cities from the perspective of urban development stages during the 2010s. <i>World Development Sustainability</i> . 3:100085: 14 pages. (Scopus)	M	1.0
2.3 Sawangchaeng. S., and S. Bamrungkhul. 2024. Global Landscape of Urban Agriculture and Covid-19 Research: A Bibliometric Analysis. <i>Journal of Architectural/Planning Research and Studies (JARS)</i> . 21(2): 283-310: 28 pages. (Scopus)	M	1.0
2.4 Patnukao. A., P. Cheewinsirawat, S. Bamrungkhul, and E. Vannamete. 2024. Tracing human settlements: analyzing the spatio-temporal distribution of Buddhist temples in Nakhon Si Thammarat, Thailand. <i>GeoJournal</i> . 89(60): 24 pages. (Scopus)	M	1.0

บรรณานุกรม	ระดับคุณภาพ ผลงาน	ค่าน้ำหนัก
2.5 Tamura. S., M. Yokoyama, S. Bamrungkul, ... T. Tanaka. 2024. Factors affecting wild boar damage and countermeasure effectiveness: a case study in a regional park located in a mountainous area. <b>European Journal of Wildlife Research</b> , 70(100) : 19 pages. (Scopus)	M	1.0
3. ผลงานทางวิชาการในลักษณะอื่น ไม่มี		
4. ผลงานวิชาการรับใช้สังคม ไม่มี		

บรรณานุกรมผลงานทางวิชาการ

- อาจารย์ผู้รับผิดชอบหลักสูตร       อาจารย์ประจำหลักสูตร  
 อาจารย์ผู้สอน       อาจารย์พิเศษ

ชื่อ-นามสกุล: อาจารย์ ดร.โสภณา จันทวงศ์

สำเร็จการศึกษาระดับปริญญาเอก พ.ศ. 2562

บรรณานุกรม	ระดับคุณภาพ ผลงาน	ค่าน้ำหนัก
1. ผลงานแต่งหรือเรียบเรียง ตำรา หนังสือหรือบทความวิชาการ ไม่มี		
2. ผลงานวิจัย 2.1 โสภณา จันทวงศ์. 2565. แนวทางการพัฒนาการท่องเที่ยวโดยชุมชน ในพื้นที่บ้านท่าเตียน ตำบลเดิมบาง จังหวัดสุพรรณบุรี. น. 2998-3010. ใน Proceedings การประชุมวิชาการระดับชาติ ครั้งที่ 19 มหาวิทยาลัยเกษตรศาสตร์ วิทยาเขตกำแพงแสน. นครปฐม. 8-9 ธันวาคม 2565. (มหาวิทยาลัยเกษตรศาสตร์ วิทยาเขตกำแพงแสน)	K	0.2
2.2 Waramit, N., J. Romkaew, W. Prathumyot, and S. Jantawong. 2023. Effect of physiographic type and harvesting age on biomass yield, chemical composition, and carbon sequestration of mangrove plantations for biofuel feedstock production. <i>Industrial Crops &amp; Products</i> . 200: 116812: 14 Pages. (Scopus)	M	1.0
3. ผลงานทางวิชาการในลักษณะอื่น ไม่มี		
4. ผลงานวิชาการรับใช้สังคม ไม่มี		

แผนภูมิอาจารย์ผู้รับผิดชอบหลักสูตร

ภาควิชาภูมิศาสตร์ คณะสังคมศาสตร์

ปริญญาตรี

หลักสูตรวิทยาศาสตรบัณฑิต สาขาวิชาภูมิศาสตร์และภูมิ  
สารสนเทศศาสตร์  
 ปกติ  พิเศษ  นานาชาติ

ชื่ออาจารย์และคุณวุฒิสูงสุดสาขา

- |                               |  |
|-------------------------------|--|
| 1. ผศ.ดร. ชมชิต พรหมสิน       | D.Tech.Sc. (Remote Sensing and GIS)  |
| 2. อ.ดร. ชุตินรงค์ ร่มสนธิ์   | ปร.ด. ปฐพีวิทยา  |
| 3. ผศ.ดร.ธีรพร ชื่นพี         | D.Eng. (Geosciences, Geotechnology, and Materials Engineering for Resources) |
| 4. ผศ.ดร. พรทิพย์ ลิ้มพะพันธ์ | Ph.D. Environmental, Media and Governance                                    |
| 5. รศ.ดร.พันธ์ทิพย์ จงไกรย    | Ph.D. (Development Geography)  |